






SJEZD	Y	X
00108	688680,356	961745,127
00109	688682,693	961747,009
00110	688683,536	961744,130
00111	688687,131	961738,973
00112	688693,086	961738,240
00113	688688,193	961734,767

VÝŠKOVÝ SYSTÉM (BPV); POLOHOVÝ SYSTÉM (S-JTSK)

Hlavní projektant:		 <b>CENTRUM SLUŽEB STARÉ MĚSTO</b>	
Zodpovědný projektant:		<b>WWW.CENTRUMSLUZEBSTARÉMĚSTO.CZ</b> PŘEVÁTRILSKÁ 330, TABOŘ 380 01	
Vedoucí projektu:		<b>ATELIER M.A.A.T.</b>	
Projektant:		KÚ: k.ú. Dětiřichov u Frydlantu parc.č. 2283, 2286, 2287,	
Investor:	KRAJSKÝ POZEMKOVÝ ÚŘAD PRO LIBERECKÝ KRAJ	Stupeň:	DSP
Akce:	REKONSTRUKCE POLNÍ CESTY C10	Datum:	červen 2020
		Ozn. části:	C
Obsah:	GEODETICKÝ KATASTRÁLNÍ VÝKRES	Měřítko:	Č. výkresu:
		1:500	C.8